



**КОМИТЕТ ИМУЩЕСТВЕННЫХ ОТНОШЕНИЙ
АДМИНИСТРАЦИИ ПЕРМСКОГО МУНИЦИПАЛЬНОГО ОКРУГА**

РЕШЕНИЕ

о размещении объектов № 3518

Пермский край
Пермский округ

05.12.2024

Комитет имущественных отношений администрации Пермского муниципального округа разрешает Акционерному обществу «Газпром газораспределение Пермь» (ИНН 5902183841, ОГРН 1025900512670, почтовый адрес: 614000, г. Пермь, ул. Петропавловская, 43)

размещение объекта «Газопровод давлением до 1.2 Мпа, для размещения которого не требуется разрешения на строительство»

на землях муниципальной собственности

на срок 1 год


Местоположение: расположенных по адресу: Пермский край, м.о. Пермский, д. Жебреи, ул. Степная, к дому 7

Приложение: схема предполагаемых к использованию земель или части земельного участка.

Особые условия использования:

- 1) При размещении газопровода учесть параметры ширины проезда улично-дорожной сети, во избежание сужения полосы отвода дороги.
- 2) При условии получения разрешения на производство земляных работ.

Заместитель председателя комитета


(подпись, печать)

М.В. Королева



Схема предполагаемых к использованию земель или части земельного участка

Объект: Газопровод давлением до 1,2 Мпа, для размещения которого не требуется разрешения на строительство

Местоположение: расположенных по адресу: Пермский край, м.о. Пермский, д. Жебреи, ул. Степная, к дому 7

Площадь земель или части земельного участка, кв.м.: 722

Категория земель: земли сельскохозяйственного назначения

Вид разрешенного использования: -

Описание границ смежных землепользователей:


От точки н1 до точки н2 - земельный участок с кадастровым номером 59:32:0000000:110

От точки н2 до точки н3 - земельный участок с кадастровым номером 59:32:3660004:2198

От точки н3 до точки н5 - земельный участок с кадастровым номером 59:32:0000000:110

От точки н5 до точки н1 - земельный участок с кадастровым номером 59:32:3660004:2397

Условные обозначения:



- границы и номер объекта капитального строительства, сведения о которых внесены в ЕГРН


- граница кадастрового квартала



- границы и номер земельного участка, сведения о которых внесены в ЕГРН



- предполагаемый участок земель, на которых планируется размещение объекта



- зоны с особыми условиями использования территории, сведения о которых внесены в ЕГРН

:ЗУ1

- обозначение запрашиваемого земельного участка

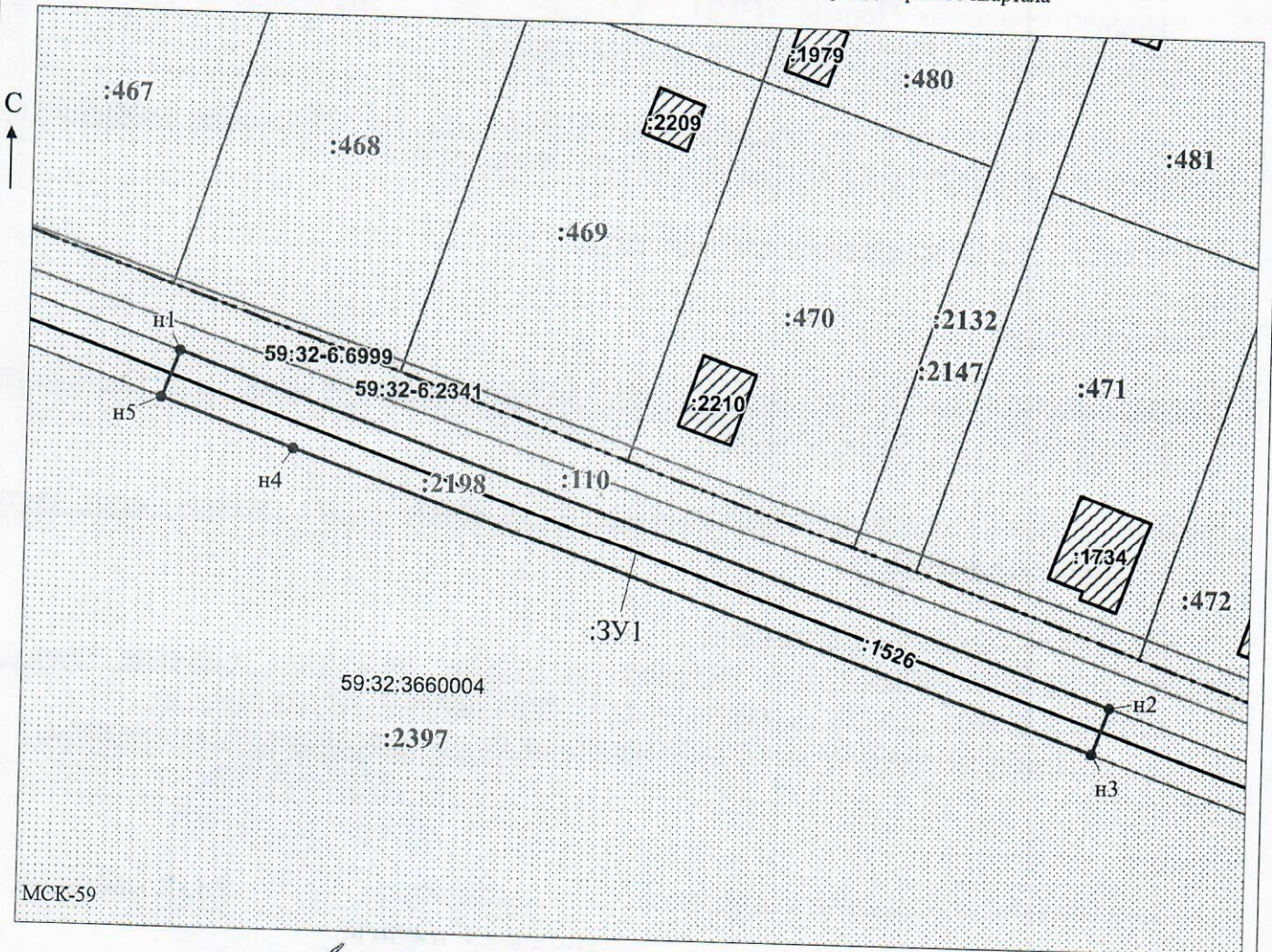
• н1

- характерная точка границ земель или части земельного участка

59:32:3660004 - номер кадастрового квартала

Каталог координат, м

№ точки границы	X	Y
н1	508195.37	2258058.22
н2	508155.07	2258171.50
н3	508149.43	2258169.46
н4	508184.03	2258072.17
н5	508189.76	2258056.08
н1	508195.37	2258058.22



МСК-59

Заявитель: _____

МП

(для юридических лиц

и индивидуальных предпринимателей)

/ Офишкина И.В.

(подпись, расшифровка подписи)

Масштаб 1:800